



cronotabella

# 114° IL LOMBARDIA

km 231

sabato 15 agosto 2020

Quota	Località	Note	Distanze			Orario di passaggio		
			par- ziali	per- corse	da per- correre	km / h		
						36	38	40
<b>PROVINCIA DI BERGAMO</b>								
225	<b>BERGAMO</b>	↑ Villaggio di Partenza	2.0			12.20	12.20	12.20
235	<b>BERGAMO</b>	↑ km 0 - v.S.Bernardino-ss.42	0.0	0.0	231.0	12.25	12.25	12.25
209	Stezzano	↑ Circ. Est-ss.42	4.0	4.0	227.0	12.30	12.30	12.30
173	Verdello	↑ ss.42	6.2	10.2	220.8	12.38	12.38	12.37
161	Inn. via Francesca	↔ sp.122	1.9	12.1	218.9	12.41	12.40	12.39
163	Bv. di Spirano	↔ sp.122	3.6	15.7	215.3	12.46	12.45	12.44
161	Bv. Orgnano-Cologno	↔ sp.122	2.9	18.6	212.4	12.50	12.49	12.48
165	Ghisalba	↑ sp.97	4.4	23.0	208.0	12.57	12.56	12.54
170	Mornico al Serio	↑ sp.89	4.3	27.3	203.7	13.04	13.02	13.01
204	Bolgare	↑ sp.89	3.6	30.9	200.1	13.10	13.08	13.06
232	Montello	↔ sp.91-v.Pellico-sp89	4.3	35.2	195.8	13.17	13.14	13.12
252	Trescore Balneario	↑ sp.89	3.8	39.0	192.0	13.23	13.20	13.17
274	Entratico	↑ ss.42	3.0	42.0	189.0	13.27	13.24	13.22
300	Borgo di Terzo	↑ ss.42	2.5	44.5	186.5	13.31	13.28	13.25
318	Casazza	↔ sp.39	2.5	47.0	184.0	13.35	13.32	13.29
500	Gaverina Terme	↑ sp.39	3.4	50.4	180.6	13.46	13.41	13.37
763	<b>Colle Gallo</b>	↑ sp.39	4.0	54.4	176.6	13.57	13.52	13.47
339	Gramelduro	↑ sp.39	8.1	62.5	168.5	14.08	14.02	13.57
329	Albino	↔ v.Marconi-sp35	2.5	65.0	166.0	14.12	14.06	14.00
309	Nembro	↑ v. Stazione-v.Lombardia-v.Roma	3.5	68.5	162.5	14.16	14.10	14.05
292	Alzano Lombardo	↑ v. Provinciale	4.4	72.9	158.1	14.22	14.16	14.10
283	Torre Boldone	↑ v.G.Reich	2.0	74.9	156.1	14.25	14.18	14.13
262	Bergamo	↔ v.Legrenzi-v.R.da Stabello	2.9	77.8	153.2	14.29	14.22	14.16
304	Petosino	↑ ss.470	5.4	83.2	147.8	14.38	14.30	14.24
295	Villa d'Almè	↔ ss.470dir-sp.14	2.3	85.5	145.5	14.41	14.33	14.27
276	Almenno San Salvatore	↔ v.Val S.Martino	2.8	88.3	142.7	14.44	14.37	14.30
270	San Sosimo	↔ sp.342	5.2	93.5	137.5	14.51	14.44	14.37
307	Pontida	↑ ss.342	4.2	97.7	133.3	14.58	14.50	14.43
265	P.L.	↑ ss.342	2.6	100.3	130.7	15.02	14.53	14.46
268	Cisano Bergamasco	↑ ss.342	0.3	100.6	130.4	15.02	14.54	14.47
<b>PROVINCIA DI LECCO</b>								
202	Ponte F. Adda	↑ ss.342	1.8	102.4	128.6	15.05	14.56	14.49
	<b>Rifornimento/Feed zone 1: km 103 - 106</b>	↑						
231	Bv. per Calco	↔ ss.342	3.3	105.7	125.3	15.10	15.01	14.54
283	Calco	↔ v.San Vigilio-ss.342	1.4	107.1	123.9	15.12	15.04	14.56
307	Monticello	↔ sp.58	2.2	109.3	121.7	15.16	15.07	14.59
380	Santa Maria Hoè	↑ sp.58	1.9	111.2	119.8	15.19	15.10	15.02
533	<b>Colle Brianza</b>	↑ sp.58	3.6	114.8	116.2	15.30	15.20	15.11
535	Villa Vergano	↑ sp.58	3.5	118.3	112.7	15.35	15.25	15.16
371	Galbiate	↔ v.Lecco-sp.60	3.1	121.4	109.6	15.39	15.29	15.20
289	Bv. per Oggiono	↑ sp.51	3.5	124.9	106.1	15.44	15.33	15.24
273	Oggiono	↔ v. Kennedy-sp.49	1.4	126.3	104.7	15.46	15.35	15.26
270	Annone Brianza	↑ sp.49	2.4	128.7	102.3	15.49	15.38	15.29
278	Suello	↔ v.Alcide de Gasperi	2.8	131.5	99.5	15.54	15.43	15.33
<b>PROVINCIA DI COMO</b>								
264	Pusiano	↔ sp.42	1.5	133.0	98.0	15.56	15.45	15.34
381	Inn. sp.41	↔ sp.41	3.6	136.6	94.4	16.02	15.51	15.40
402	Canzo	↑ sp.41	3.1	139.7	91.3	16.07	15.55	15.45
450	Asso	↔ sp.46	2.1	141.8	89.2	16.10	15.58	15.48
490	Valbrona	↑ sp.46	2.9	144.7	86.3	16.15	16.03	15.52
	galleria/tunnel	↑ 50m						
<b>PROVINCIA DI LECCO</b>								
206	Onno	↔ ss.583	5.4	150.1	80.9	16.22	16.09	15.58



cronotabella




# 114° IL LOMBARDIA

km 231

sabato 15 agosto 2020

Quota	Località	Note	Distanze			Orario di passaggio		
			par- ziali	per- corse	da per- correre	km / h		
						36	38	40
<b>PROVINCIA DI COMO</b>								
272	Regatola	↵ sp.41	8.2	158.3	72.7	16.35	16.22	16.10
632	Guello	↑ sp.41	4.0	162.3	68.7	16.49	16.34	16.21
624	Civenna	↑ sp.41	2.3	164.6	66.4	16.52	16.37	16.24
<b>754</b>	<b>Madonna del Ghisallo</b>	<b>↑ sp.41</b>	<b>2.4</b>	<b>167.0</b>	<b>64.0</b>	<b>16.59</b>	<b>16.43</b>	<b>16.30</b>
744	Magreglio	↑ v.Adua-sp.41	0.6	167.6	63.4	17.00	16.44	16.31
495	Bv. per Sormano	↗ v.Monti di Sera-sp.44	5.8	173.4	57.6	17.07	16.51	16.38
760	Sormano	↑ sp.44	4.2	177.6	53.4	17.19	17.03	16.48
820	Bv. per Muro di Sormano	↵ inizio Muro	1.0	178.6	52.4	17.22	17.05	16.50
<b>1124</b>	<b>Colma di Sormano</b>	<b>↑ sp.44 - fine Muro</b>	<b>1.9</b>	<b>180.5</b>	<b>50.5</b>	<b>17.31</b>	<b>17.13</b>	<b>16.57</b>
979	Piano del Tivano	↑ sp.44	3.0	183.5	47.5	17.35	17.17	17.00
802	Zelbio	↑ sp.44	3.1	186.6	44.4	17.39	17.20	17.04
285	Nesso	↵ ss.583	7.0	193.6	37.4	17.48	17.29	17.13
273	Faggeto Lario	↑ ss.583	6.3	199.9	31.1	17.56	17.37	17.20
	galleria/tunnel	↑ 583m						
	n. 3 gallerie/tunnel	↑ 100m-40m-590m						
204	Como	↑ v.Manzoni-v.Dante Alighieri	9.3	209.2	21.8	18.09	17.49	17.31
210	Bv. per Civiglio/Brunate	↵ v.T.Grossi	0.9	210.1	20.9	18.10	17.50	17.33
<b>613</b>	<b>Civiglio</b>	<b>↑ v.Appiani-sp.37</b>	<b>4.2</b>	<b>214.3</b>	<b>16.7</b>	<b>18.25</b>	<b>18.03</b>	<b>17.45</b>
432	Ponzate	↗ v.Zampieri	2.7	217.0	14.0	18.29	18.07	17.48
326	Camnago Volta	↑ v.Zampieri	1.2	218.2	12.8	18.30	18.08	17.50
212	Como	↗ v.Piave-v.Roosevelt-v.InnocenzoXI	1.8	220.0	11.0	18.32	18.11	17.52
222	Bv. per San Fermo	↵ v. Imbonati	3.3	223.3	7.7	18.38	18.16	17.56
<b>397</b>	<b>San Fermo della Battaglia</b>	<b>↗ v.Garibaldi</b>	<b>2.4</b>	<b>225.7</b>	<b>5.3</b>	<b>18.46</b>	<b>18.23</b>	<b>18.03</b>
	n. 2 gallerie/tunnel	↑						
297	via Bellinzona	↗	2.2	227.9	3.1	18.49	18.26	18.06
<b>201</b>	<b>COMO</b>	<b>↑ Lungo Lario Trento e Trieste</b>	<b>3.1</b>	<b>231.0</b>	<b>0.0</b>	<b>18.53</b>	<b>18.30</b>	<b>18.09</b>

**NOTE:**

-  **Rifornimento/Feed zone 1: km 103 - 106**
-  **Galleria/Tunnel: km 148.7 - 203.3 - 206.2 - 226.7**
-  **Passaggio a Livello/Level Crossing: km 65 - 68.7 - 100.3**